



**Информационный бюллетень и предварительная техническая информация.  
Соревнования по спортивному ориентированию бегом Спартакиады  
образовательных организаций высшего образования Республики Татарстан  
в 2020/2021 учебном году  
14.10.2019 г.  
г. Казань, лесопарк Лебяжье**

**1. Центр проведения соревнований.**

Центр проведения соревнований (арена финиша и старта, выдача номеров и чипов хронометража, награждение) будет расположен на территории лесопарка Лебяжье, рядом с озером «Малое Лебяжье». Точка на яндекс картах - <https://yandex.ru/maps/-/CCQ~E6cQ1C>

**2. Расписание важных событий.**

14 октября 2020, среда

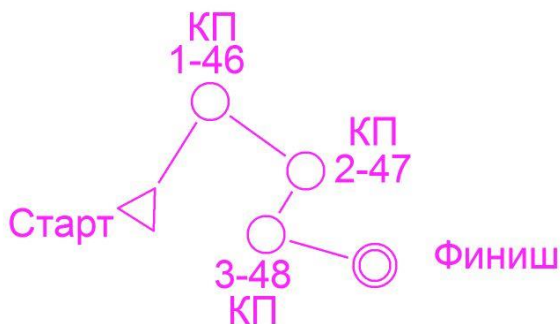
09.00-09.30 выдача номеров и чипов хронометража представителям команд

10.00 старт лично-командных соревнований в дисциплине "кросс - спринт"

12.00 подведение итогов, награждение победителей и призеров соревнований

**3. Карты, дистанции, легенды.**

Масштаб карты – 1:7500, сечение рельефа – 2,5 метра, размер карты А4, напечатана на лазерном принтере на обычной бумаге, выдается за 1 минуту до старта. При дождливой погоде будет вложена в пластиковый пакет. Легенда КП напечатана на карте. На карте, рядом с порядковым номером КП будет написан код КП как на примере ниже.



**4. Возрастные категории, параметры дистанции.**

Возрастная категория	Длина дистанции, км	Количество КП, штук	Контрольное время, мин	Масштаб карты
Юноши, 1 группа ВУЗов	3,4	9	60	1:7500
Девушки, 1 группа ВУЗов	3,1	9	60	1:7500
Юноши, 2 группа ВУЗов	2,3	6	60	1:7500

## **5. Выдача номеров и чипов**

Представители заявленных команд должны получить стартовый пакет на команду в палатке регистрации у судей с 9.00 до 09.30, в который входят: номер, 2 булавки, чип электронного хронометража.

## **6. Система хронометража**

На соревнованиях используется контактная система хронометража SportIdent. Все чипы хронометража должны быть возвращены участниками, сразу после финиша. Сошедшие участники должны пройти через финиш и сдать чип.

Время участника на трассе начинает отсчитываться от отметки в контрольной станции «Старт», и заканчивается при отметки в контрольной станции «Финиш».

## **7. Старт, процедура старта.**


Стартовый интервал 1 минута для всех категорий согласно стартовому протоколу. Часы будут находится на входе в стартовые коридоры и на стартовой линии. За 3 минуты до старта участник должен подойти в стартовый коридор и встать в соответствующий своей группе.

Порядок стартового коридора:

- 3 минуты до старта - спортсмен выходит на первую линию, отмечается у судьи старта, показывает студенческий билет.
- 2 минута до старта – делает очистку чипа, находится в ожидании получения карты.
- 1 минута до старта - спортсмен выходит на стартовую линию, берет карту.

По последнему длинному сигналу часов участник отмечается в станции «Старт», уходит на дистанцию.

## **8. Финиш, процедура финиша.**

Финиш на карте обозначен знаком . После отметки на последнем КП участник бежит на финиш по маркированному участку и отмечается в контрольной станции «Финиш». Далее продвигается к судейскому компьютеру, считывает информацию с чипа и сдает его.

## **9. Туалеты, раздевалки, камеры хранения**

Туалеты располагаются в районе пляжа, раздевалок не предусмотрено.

## **10. Разминка**

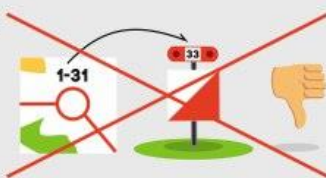
Разминка возможна ТОЛЬКО по парковке рядом с местом финиша.

# КАК ПРОЙТИ ТРАССУ?

1



2



Это контрольный пункт (КП), с кодом 31.  
На нем нужно отметить чипом в  
контрольной станции

Обязательно проверь, чтобы код КП на карте  
соответствовал коду КП на карте соответствовал  
коду КП который ты нашел на местности

Это место старта. Здесь ты должен  
получить карту, сделать «очистку» и  
«проверку чипа» и убежать на трассу.  
Обязательно пройди КП в том  
порядке, в каком они соединены  
от старта до финиша



При отметке на каждом КП,  
убедись, что она светится  
и издает звуковой сигнал



Так выглядит финиш трассы. Сделай на  
нем тоже отметку чипом, дальше иди к  
судьям и они скажут тебе результат