



ФЕДЕРАЦИЯ СПОРТИВНОГО  
ОРИЕНТИРОВАНИЯ  
РЕСПУБЛИКИ ТАТАРСТАН



**Чемпионат Республики Татарстан  
Кросс – спринт общий старт  
Предварительная Техническая информация:  
16 октября 2021г.**

**1. Центр проведения соревнований.**

Центр проведения соревнований (арена старта и финиша, регистрация) будут расположены на улице Каюма Насыри между 25 и 28 домом.

**2. Расписание важных событий.**

11.00-13.00 регистрация новых участников с штрафными санкциями

14.00 Старт первых участников

16.0 Церемония награждения

**3. Местность соревнований.**

Район соревнований - «Старо-татарская Слобода». Местность представляет из себя центральную часть города с постройками 10-20 веков, большим количеством достопримечательностей, культурных, исторических, священных мест. Имеется умеренное количество дорог с брусчаткой. Большое количество запрещенных для преодоления объектов – здания, заборы, опорные стены, частные территории, клумбы и газоны. Большое количество калиток и проходов, часть из которых закрыты. Стартовая и финишная площадки располагаются в пешеходной зоне Слободы, сквозное и сильное автомобильное движение отсутствует, но присутствует автомобильный трафик во дворах и по периметру карты.

**Запрещенные объекты и действия спортсменов.** Запрещено забегать на территории мечетей Альмарджани и Апанаевской (в силу уважения к религии), а также на частные территории – изображены на карте зеленым-оливковым цветом, красной вертикальной штриховкой и сеткой. Также запрещается: перелезть через заборы и ограждения, проходить насквозь здания через двери; пересекать улицы с интенсивным автомобильным движением по периметру карты.

Просим всех участников быть аккуратными, вежливыми и тактичными при беге по дистанции перед жителями и гостями столицы. Не причинять ущерба имуществу города и частных владений. Следить за возможным автомобильным движением.

**4. Карты, дистанции, легенды.**

Карты нарисованы в соответствии с международным стандартом рисовки спринтерских карт ISSprOM2017. Масштаб карты – 1:4000, сечение рельефа – 2,5 метра, размер карты А4, цветом лазерном принтере, на бумаге плотностью 80 грамм/м и вложена в пластиковый пакет, выдается в момент старта. Легенда КП напечатана на карте. Автор карты С. Софронов и А. Сидоров, Отрисована в 2021 году. Нумерация КП в карте 1, 2, 3 и т. д. Оборудование КП: призма на колышке или деревянной стойке, станция, компостер. Рассеивание - Фарст.

## 5. Категории участия, параметры дистанции.

Возрастная категория	Длина дистанции, км	Количество КП, штук	Количество кругов	Контрольное время, мин
М21, М18	3,4	31	2	75
Ж21, Ж18, М16	3,1	26	2	75
Ж16, Любители	2,8	22	2	75
М14, Ж14	2,4	20	2	75
М12, Ж12	2	17	2	75
М10, Ж10	1,8	12	2	75
Дети и родители	2,2	14	2	75
М40	2,9	23	2	75
М50,Ж40,Ж50	2,6	22	2	75

## 6. Старт, процедура старта.


На старте выдаются карты двух кругов вложенные в один пакет, карта второго круга под картой первого круга. После отметки последнего КП на первом круге, участник вытаскивает из пакета карту первого круга и сдает судьбе, двигается по маркированному участку до точки начала ориентирования второго круга. После отметки последнего КП на втором круге участник по маркировке бежит на финиш. контрольное время 75 минут.

Точка начала ориентирования обозначена треугольником в карте.

## 7. Транзитная зона при смене кругов.

Дистанция всех категорий состоит из двух кругов-дистанций, напечатанных на двух картах. При завершении дистанции первого круга, участник после отметки на последнем КП №100 сдает карту первого круга, бежит по указателям по левому коридору на второй круг до точки начала ориентирования.

## 8. Финиш, процедура финиша.

Финиш на карте обозначен знаком . После отметки на последнем КП участник бежит на финиш по маркированному участку и пробегая через арку «Финиш» отмечается на станции «Финиш». Далее продвигается к судейскому компьютеру, считывает информацию с чипа, сдает его, и получает информацию о результате.

## 9. Маркированные участки

На трассе имеется три маркированных участка:

- от старта до точки начала ориентирования - 100 метров;
- от последнего КП №100 до точки начала ориентирования 2-го круга -120 метров;
- от последнего КП №100 до финиша - 50 метров.

На местности они обозначены конусами и участники должны двигаться по ним.

## 10. Туалеты, раздевалки, камеры хранения

Общественные туалеты располагаются на северо-восток от старта рядом с театром им.Камала и движение по ним возможно только в соответствии со схемой. При плохой погоде будут организованы шатры для переодевания участников. Камеры хранения не предусмотрено.

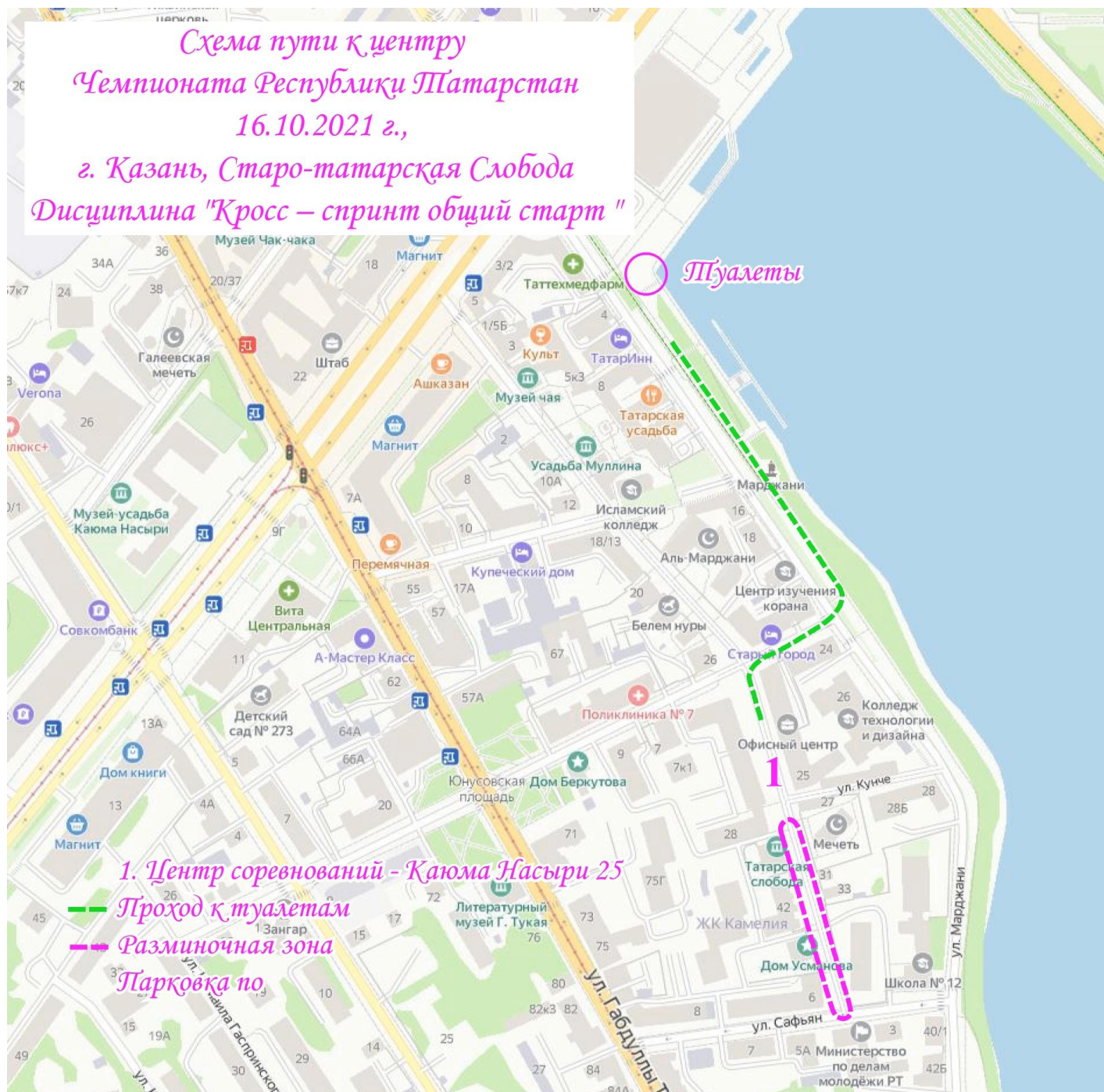
## 11. Разминка

Разминка возможна на юг от старта по улице К.Насыри. Запрещается разминаться и находится вне улицы К.Насыри.

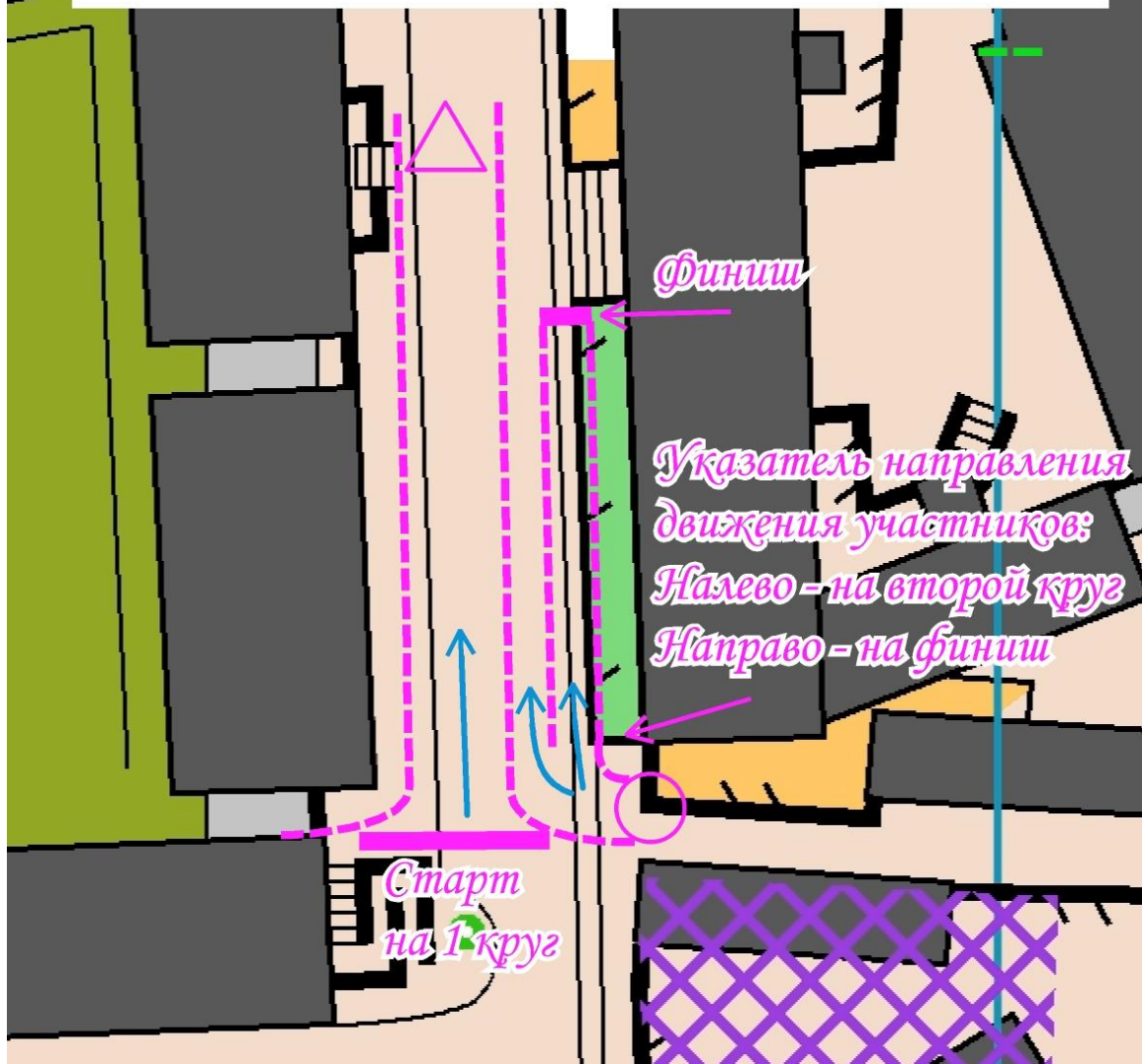
## 12. Парковка

Рекомендуем оставлять личный автотранспорт на муниципальных парковках (бесплатно) согласно схемы, но обращаем внимание, что места могут быть все заняты.

## 13. Образцы карты



*Схема центра соревнований  
Чемпионата Республики Татарстан  
16.10.2021 г.,  
г. Казань, Старо-татарская Слобода  
Дисциплина "Кросс – спринт общий старт"*



**Арена соревнований**

